

# Weert van 1566 tot 1796

---

De keerzijde van de Gouden Eeuw

Jos Wassink





# Waar staan we bij stil?

---

- Beeldenstorm en Tachtigjarige Oorlog
- Oorlogsgeweld van de Fransen
- Ellende ten gevolge van het krijgsgeweld (boerenschansen)
- Religie
- Vertrek uit Weert
- Inkwartiering soldaten
- Pandemieën
- Handel en nijverheid
- Bestuur van stad en buitenie







Nach wenig Predication  
Die Calvinsche Religion

Das bildens furmen siengen an  
Das nicht ein bildt dauon bleib stan

Kap Monstrantz, kilch, auch die altar  
Und weß sonst dort vor handen war.  
Anno Dñj. M. D. LXVI<sup>is</sup>, 22 Augusti

Zerbrochen all in kurtzer stundt  
Gleich gar vil leuten das ist kunde.

*Li Borghesi d'Anversa avendo sentita la Predica del Calvinista cominciarono ad abbruggiare, e rompere, e saccheggiare le Chiese in Anversa.*



Walburgis van de Nieuwenaar  
calvinistische echtgenote van  
Philips van Montmorency,  
Vrouwe van Weert

---



Filips II (1527-1598), koning van Spanje,  
heer van de Nederlanden, stuurde in 1567 de hertog van Alva met een grote  
troepenmacht naar de Nederlanden

**Koning Filips II van Spanje**



**Alva – Fernando Álvares de Toledo**





Op 22 augustus 1567 arriveerde Alva met zijn troepen bij Brussel.  
Willem van Oranje vluchtte op tijd





Philips van  
Montmorency,  
graaf van  
Horn, heer  
van Weert




Oorspronck ende voort-gang



Van Montmorencschen Bloed', ben ick seer hooch gheboren,  
Ridder des Gulden Vlies, en Admirael vercoren  
Der Nederlantischer Zee, maer wat hielp my oets eer:  
Tot Brussel openbaer, wert ick ghevelt ter reer.



# 5 juni 1568 onthoofding graven van Horn en Egmond. Horn wordt in Weert begraven







De gewesten van de Unie van Utrecht. In 1579 worden noord en zuid voorgoed gescheiden



# De verovering van 's-Hertogenbosch (en de Meierij) in 1629 door Frederik Hendrik

---

De staatsgrens kwam nu tussen  
Weert en Budel te liggen







Weert, als onderdeel van (Opper-)Gelre, bleef onder het gezag van de Spaanse koning

De grens tussen Staats-Brabant en Opper-Gelre was de nieuwe staatsgrens



**Met de de Vrede van Munster (1648)  
tussen Spanje en de Republiek der  
Zeven Verenigde Provinciën kwam er  
geen einde aan de oorlog tussen  
Spanje en Frankrijk**

Van 1648-1654 terroriseerden de Lorrainers de  
bevolking van het platteland

In 1659 sloten Frankrijk en Spanje de Vrede van  
de Pyreneeën. Lodewijk XIV van Frankrijk bleef  
oorlogszuchtig

Devolutieoorlog 1667-1668 (Vrede van Aken)

Guerre de Hollande in 1672 -1678 (Vrede van  
Nijmegen)

Negenjarige Oorlog 1688-1697 (Vrede van  
Rijswijk)

Spaanse Successieoorlog 1701-1713 (Vrede van  
Utrecht)





**Spaanse Successieoorlog 1701-1713.  
Spanje en Frankrijk vochten nu  
samen tegen een coalitie van de  
Republiek, Engeland en de keizer**

---

Weert en de hele Zuidelijke  
Nederlanden hadden zwaar te  
lijden.

De Brits-Staatse troepen die  
onder oppercommando stonden  
van John Churchil, hertog van  
Marlborough



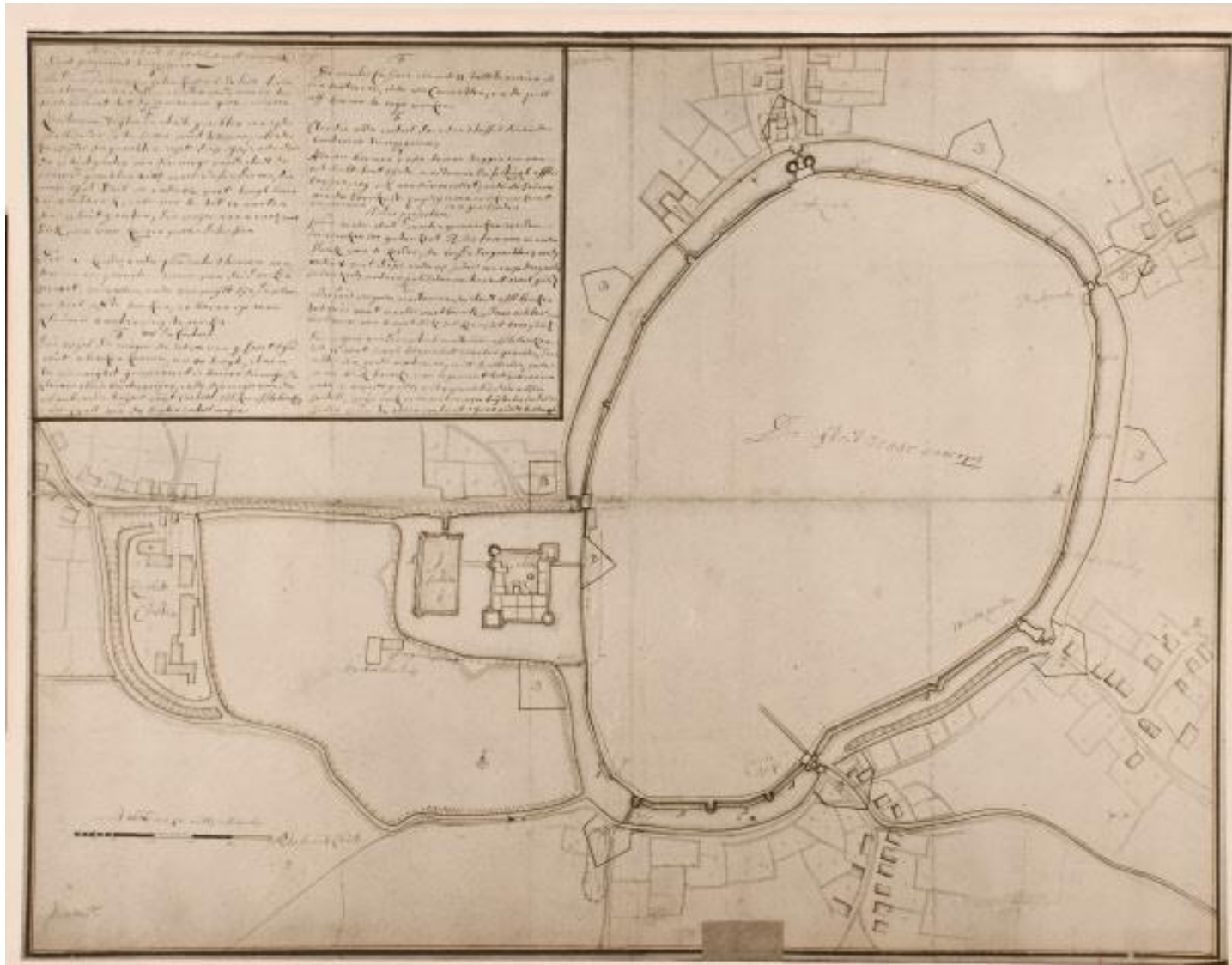


# Het kasteel van Weert vóór 1702





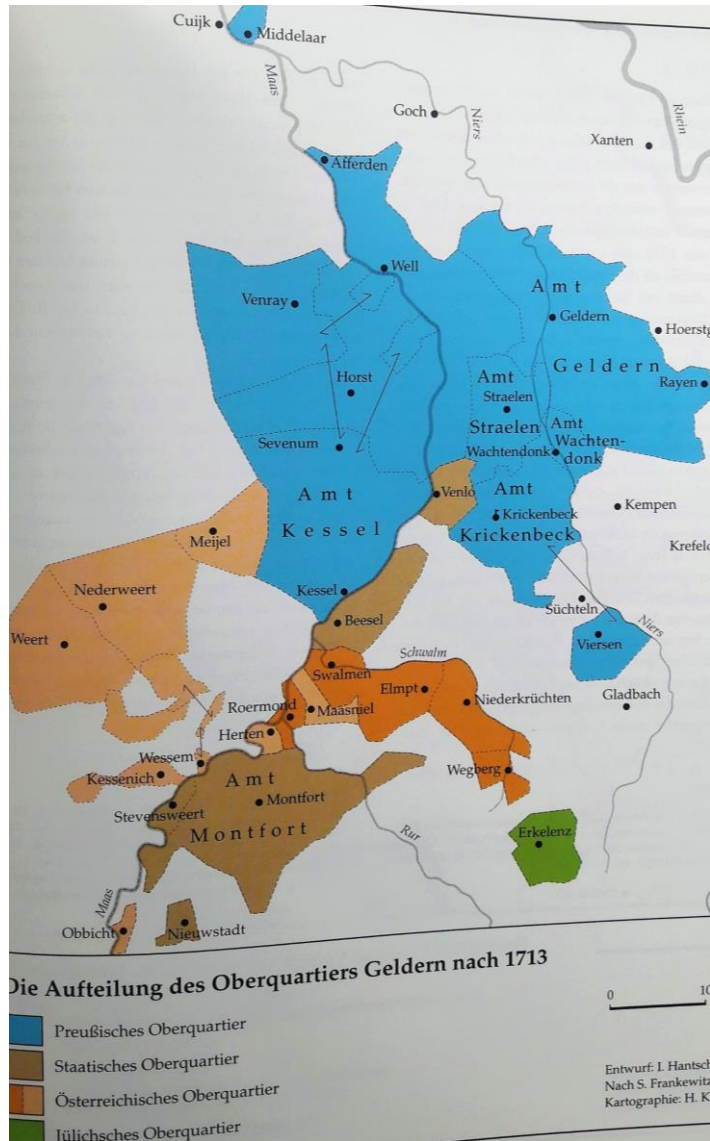
# Het plan van Nieuburg voor versterking van Weert, 1703





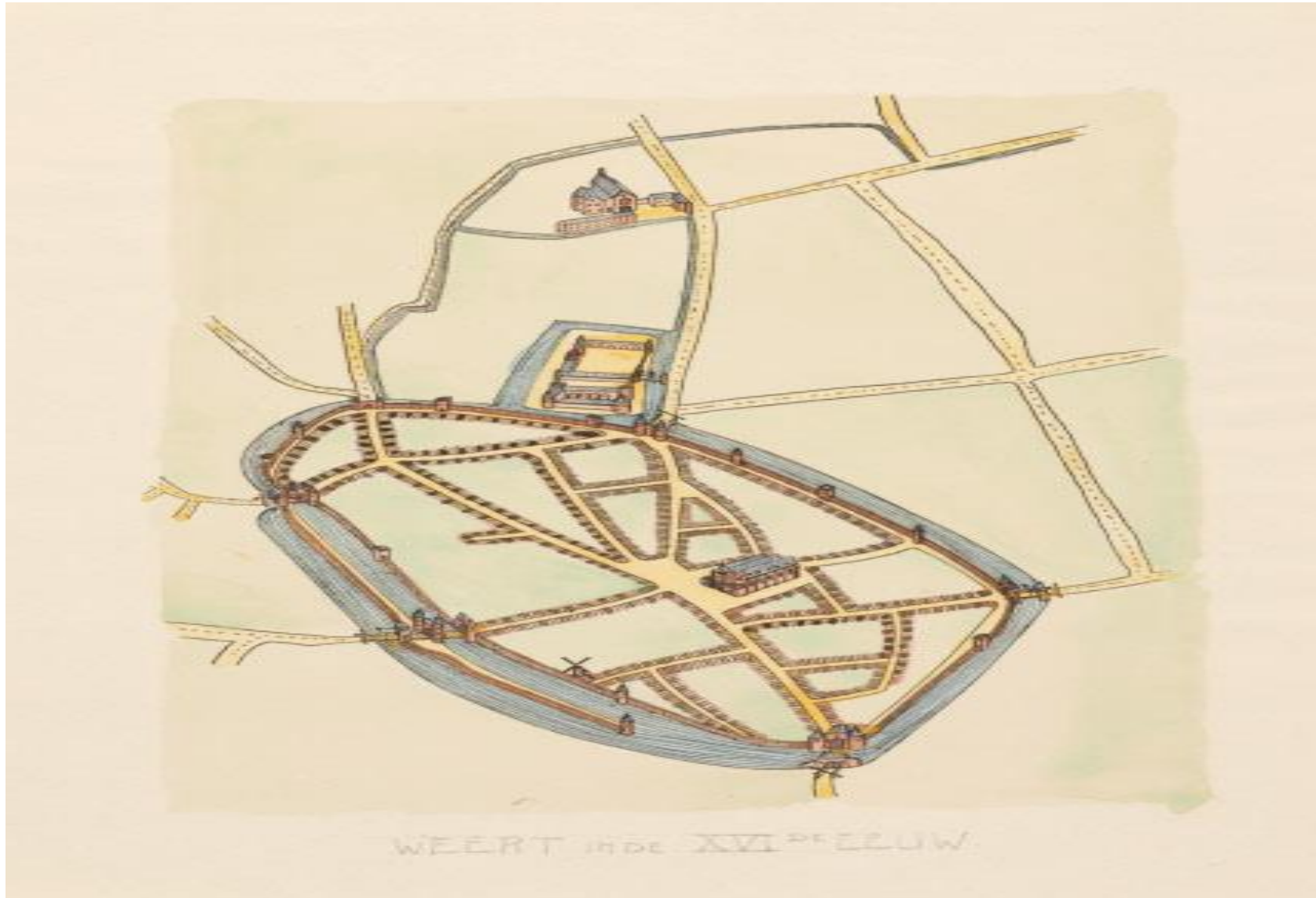
# De Vrede van Utrecht in 1713 maakte een einde aan de Spaanse Successieoorlog.

- Het Opper-Gelre werd verdeeld tussen Oostenrijk, de Republiek, Pruisen en Gulik.
- De regio Weert en Roermond werden Oostenrijks.





Stedelingen konden zich tijdens de oorlogen nog enigszins veilig wanen achter de vestingwerken van de stad





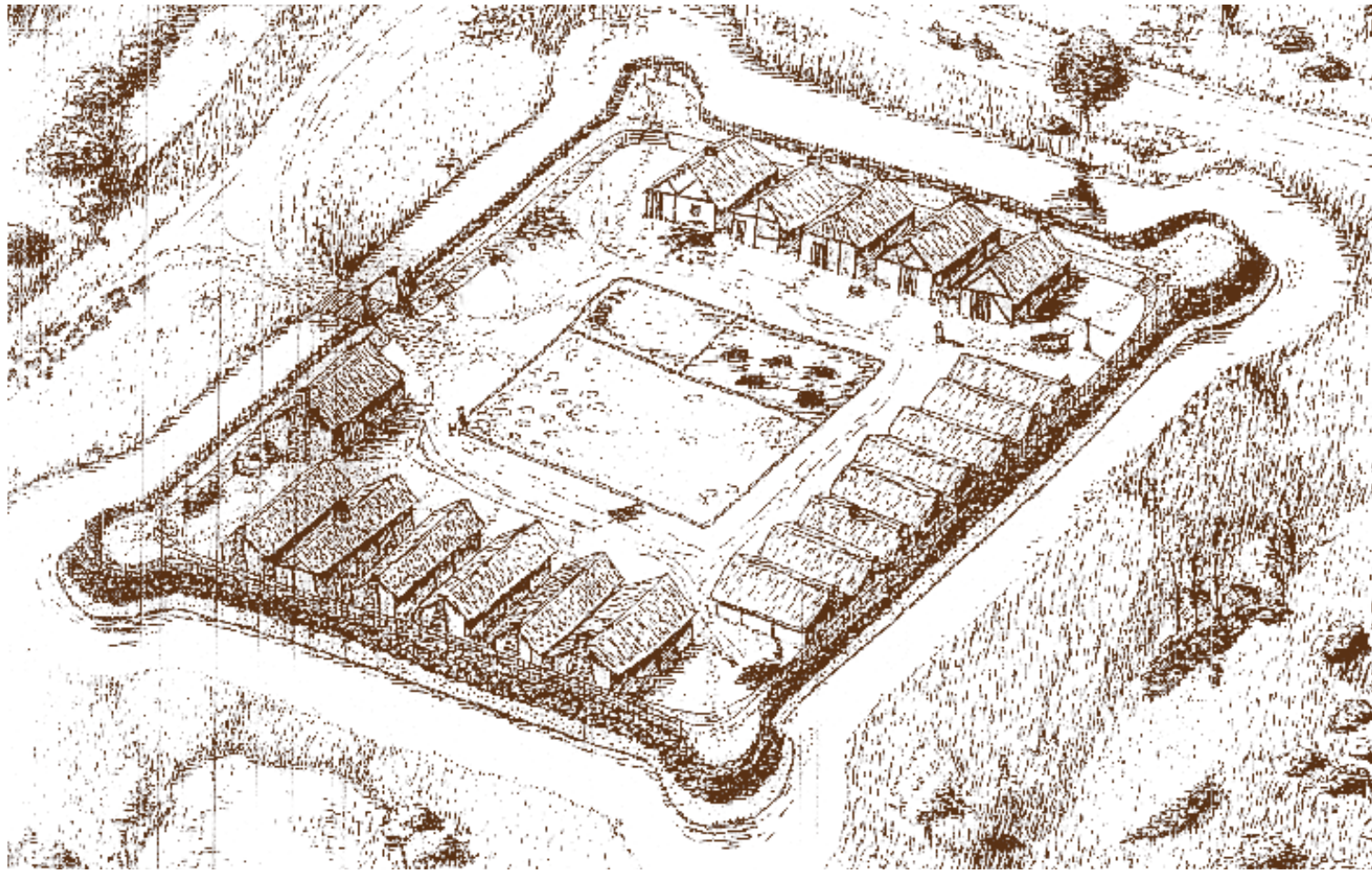
**De bevolking van de gehuchten rondom Weert kon zich in geval van nood verschuilen in een boerenschans.**

---






Op de schans had ieder boerengezin zijn eigen plaatsje met een hutje.





In tijden van nood moest men in allerijl vluchten naar de schans.





# Gereconstrueerde schans met voorschans in het openluchtmuseum Bokrijk. We zien 2 bruggen





# De Groene Schans bij Stramproy op de oudste kadasterkaart



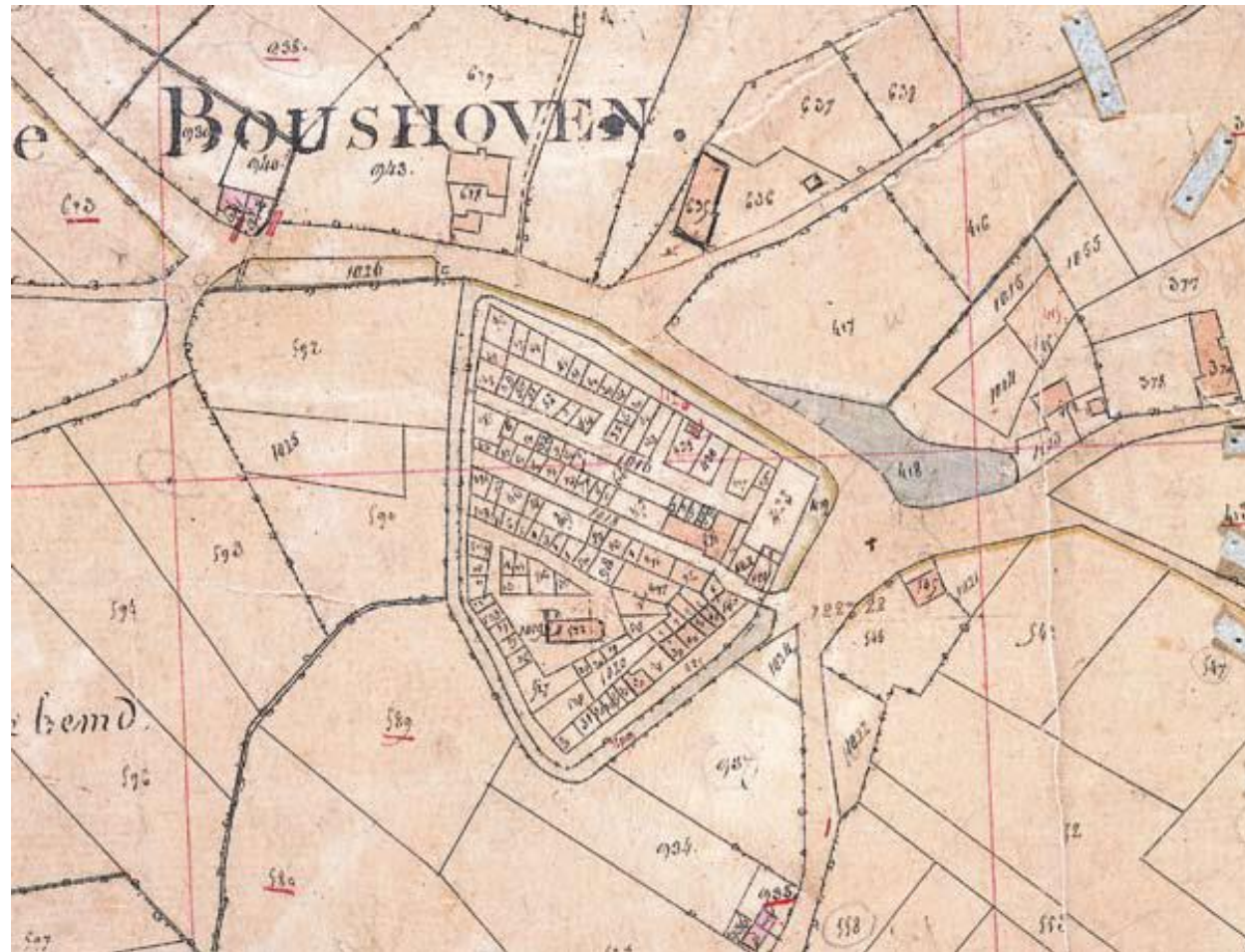


De schans van Laar op de legger van de waterlossingen uit 1903.





Op een oude kadasterkaart van de schans van Boshoven zijn de schansplaatsen goed herkenbaar

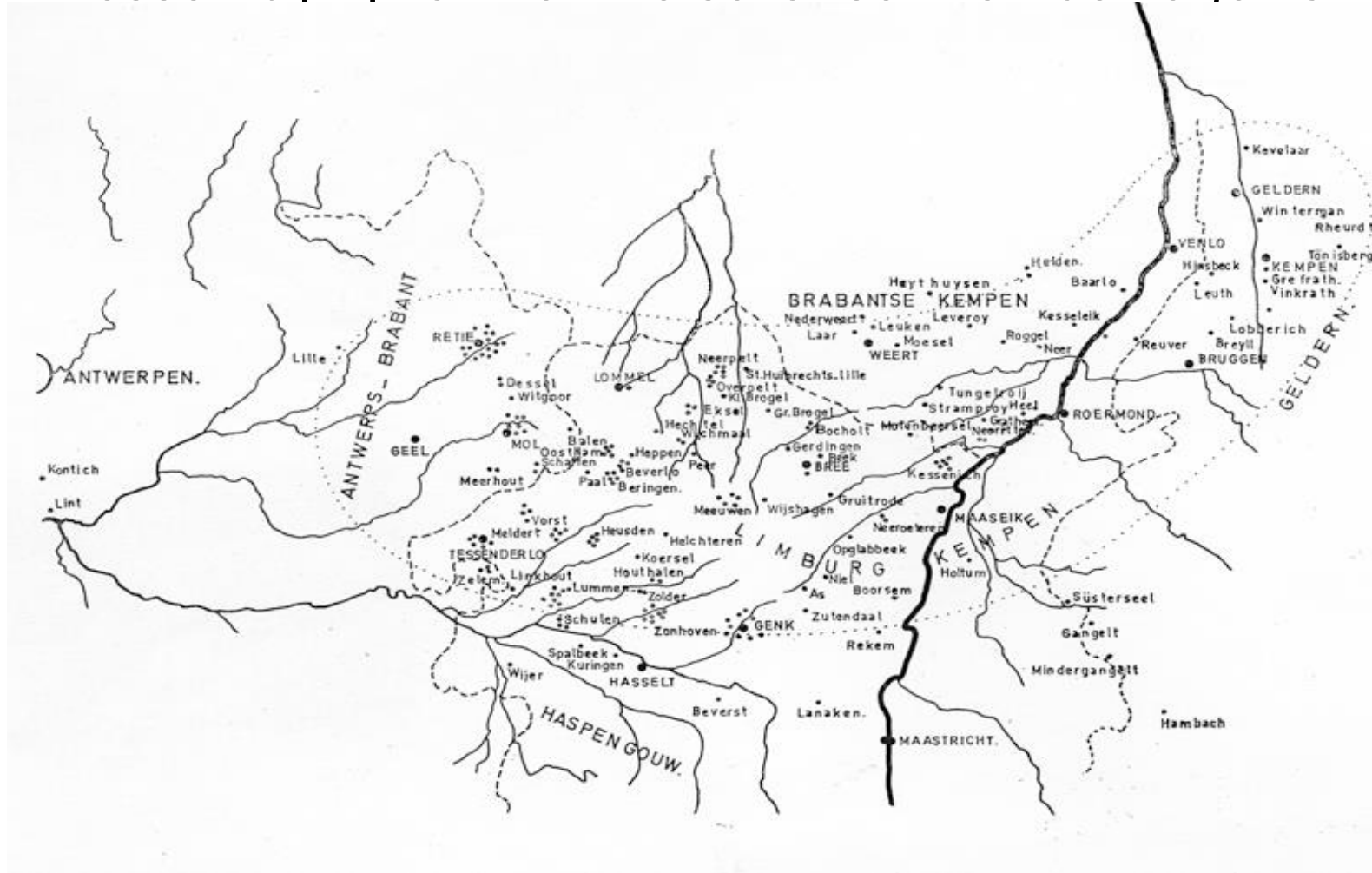




De schansen van Laar en Boshoven zijn door de gemeente Weert aangewezen als beschermde dorpsgezichten. Hier zien we weer die van Boshoven



Verspreidingsgebied van de schansen. Deze voorlopige kaart werd in 1982 gepubliceerd door M. Driessen bij zijn artikel "De schansen van de Lage Landen".





Weerter minderbroeders riepen katholieken uit Staats-Brabant op om op Nederweerter grondgebied naar de heilige mis te komen













# In de 16<sup>de</sup> eeuw een trek vanuit Midden-Limburg en Oost-Brabant naar de stad Utrecht

- Uit het afstotingsgebied (Peel- en Kempenland en Midden-Limburg) waren veel mensen werkzaam in de textielnijverheid
- Grote vraag naar wevers, volders en textielververs in de vestigingsplaats Utrecht

## Oost, west, Utrecht best?

Driehonderd jaar migratie en migranten in de stad Utrecht  
(begin 16e-begin 19e eeuw)



RONALD ROMMES













Weertenaren vertrokken naar Holland om in de landbouw te werken.





Lisar De Coste  
1879





Aan de Maaspoort  
stonden barakken voor  
militairen en stallen  
voor de paarden





Het zijn onzekere tijden. Ook in de zeventiende en achttiende eeuw waren er grote uitbraken van besmettelijke ziekten.

---

Afb. H. Rochus, beschermheilige tegen besmettelijke ziekten.



Al op het einde van de middeleeuwen was de pest de besmettelijke ziekte die de meeste slachtoffers maakte.

---


Afb. Pesthuisje bij het klooster van de Franciscanen te Weert





# Sint Rochuskapel te Nederweert

De laatste grote pestgolf woedde in Weert  
de jaren zestig van de zeventiende eeuw.



*Nederweert - Rochus Kapel*



# Na de pest kwam de Rode Loop (een soort dysenterie)

---

Meijel werd in 1747 heel zwaar getroffen door de Rode Loop.

Vanuit Meijel en omgeving gingen mensen op bedevaart naar de Mariakapel in Panningen om deel te nemen aan een processie om een einde aan de pandemie af te smeken.





Akte over vrij vervoer van Weerter laken naar Antwerpen (1584). In de achttiende eeuw stelde de Weerter lakenhandel weinig meer voor.





<sup>32</sup> 'In de Sleutel' in de Beekstraat. Hier was een bierbrouwerij (later een banketbakkerij. Gesloopt)



In de zeventiende en achttiende eeuw bezat het armenbestuur in de buitenie vier hoeven van ieder circa twaalf bunder

Hier zien we de Hennenhof.

De ander hoeven waren:  
Moieshof, Egenhof, Parishof





In de achttiende eeuw waren er vier stichtingen van weldadigheid of fundaties die zich hoofdzakelijk richtten op de zorg voor armen.

---

- **Nijs Beckershuis**
- **Berdinus Ververs**
- **Willem van Heijthuijsen**
- **Van Berlo**

Afb. Bij het 25-jarig bestaan van (moderne) Van Berloheem in 1993 werd het (oude) wapen onthuld door burgemeester Van Maaren.





De heerlijkheden Weert, Nederweert en Wessem waren in de zeventiende en achttiende eeuw eigendom van de Prinsen van Chimay.

Zij kregen inkomsten uit:

- feodale rechten
- enkele oude belastingen
- de rechtspraak

Ze moesten zorgen voor rechtspraak en bestuur in de gebieden en stelden belangrijke functionarissen aan.



**De schout de belangrijkste functionaris in de stad en buitenie van Weert. Hij zorgde namens de landsheer voor de handhaving van recht en orde en bracht wetsovertreders voor het gerecht**  
**Van 1654 tot 1795 waren de schouten van Weert afkomstig uit de voorname katholieke familie Costerius**

Afb. Adelbrief voor Arnold Costerius, verleend door keizer Leopold, 1678



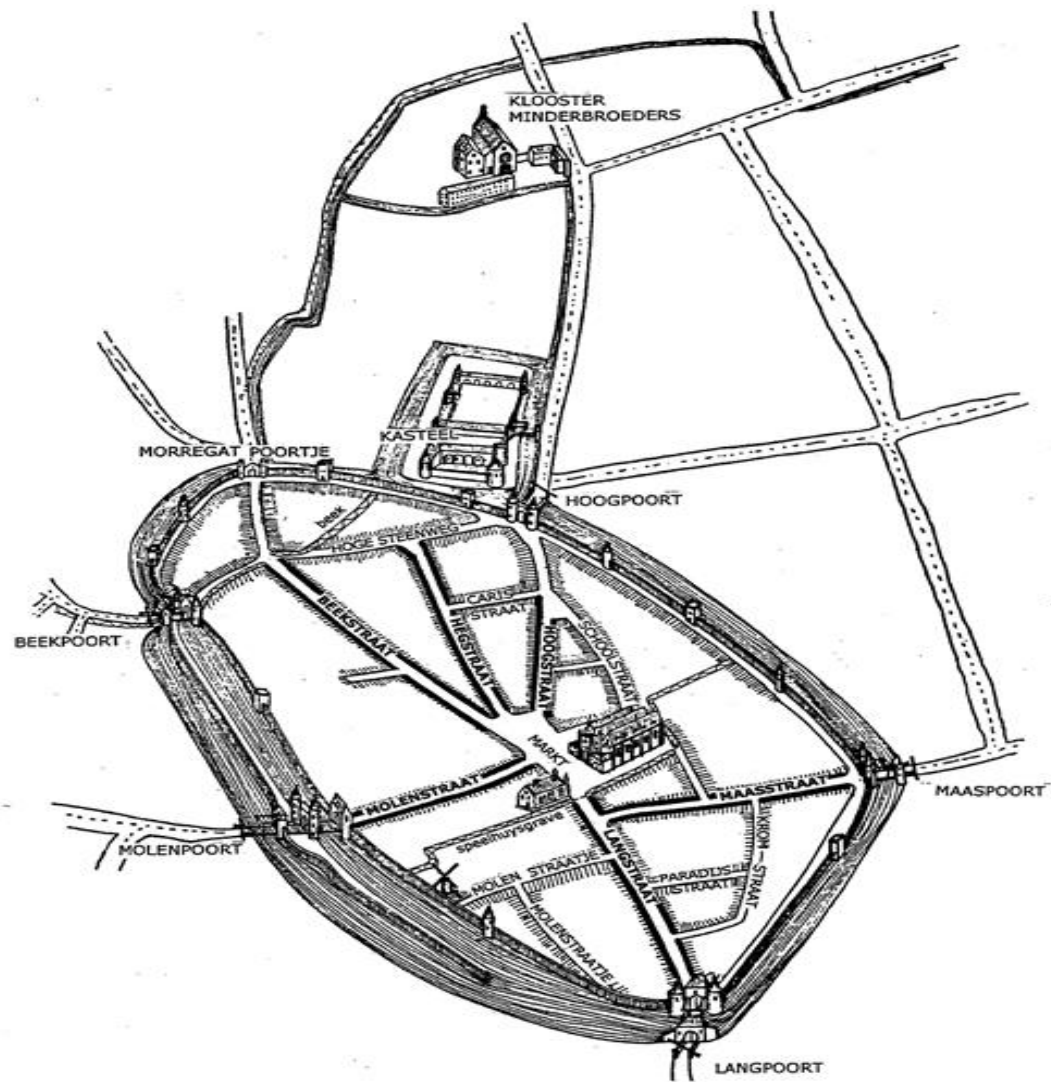
In de buitenie van Weert bezat de familie Costerius de Vrouwenhof op Leuken, Scholtissenhof op de Boshoverbeek en de Krangerhof te Swartbroek

Afb. De Scholtissenhof op de Boshoverbeek



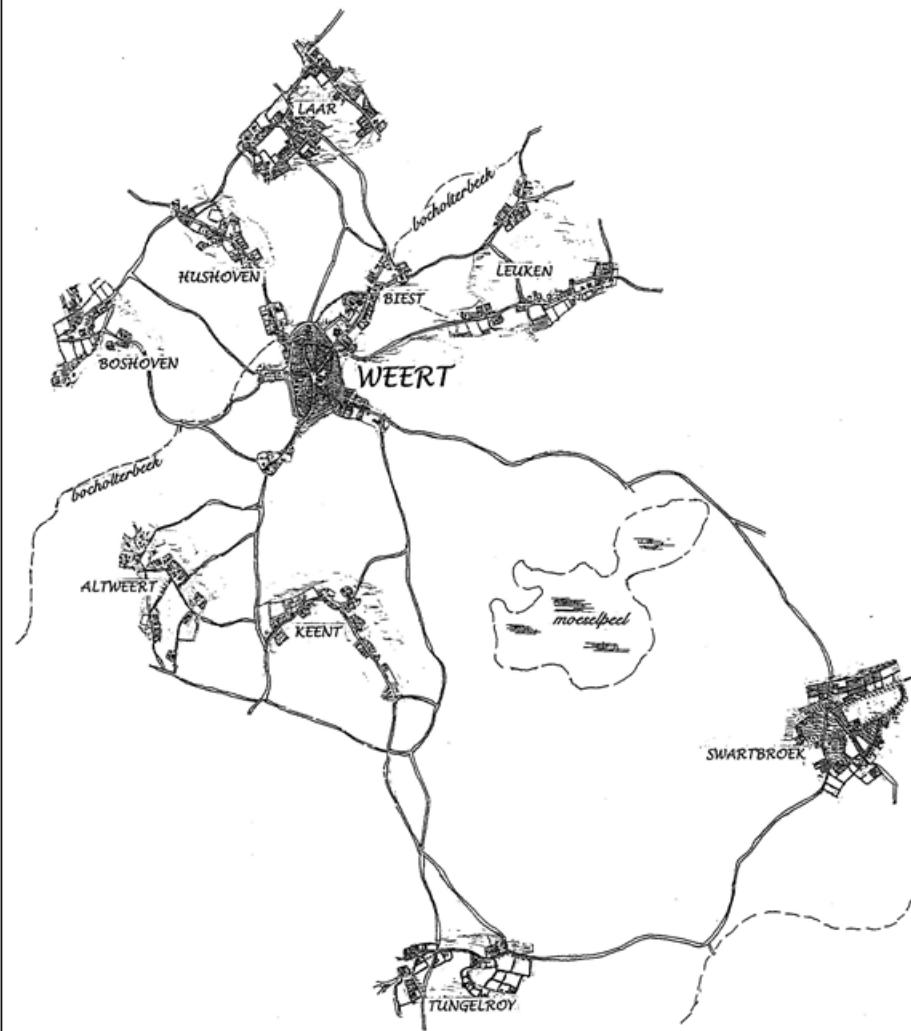


# STAD WEERT



naar Jacob van Deventer, ca 1570  
bewerkt door J.Sillekens, 2003

STAD EN BUITENIE VAN WEERT



naar Joseph de Ferraris, ca 1775  
bewerkt door J.Sillekens, 2003

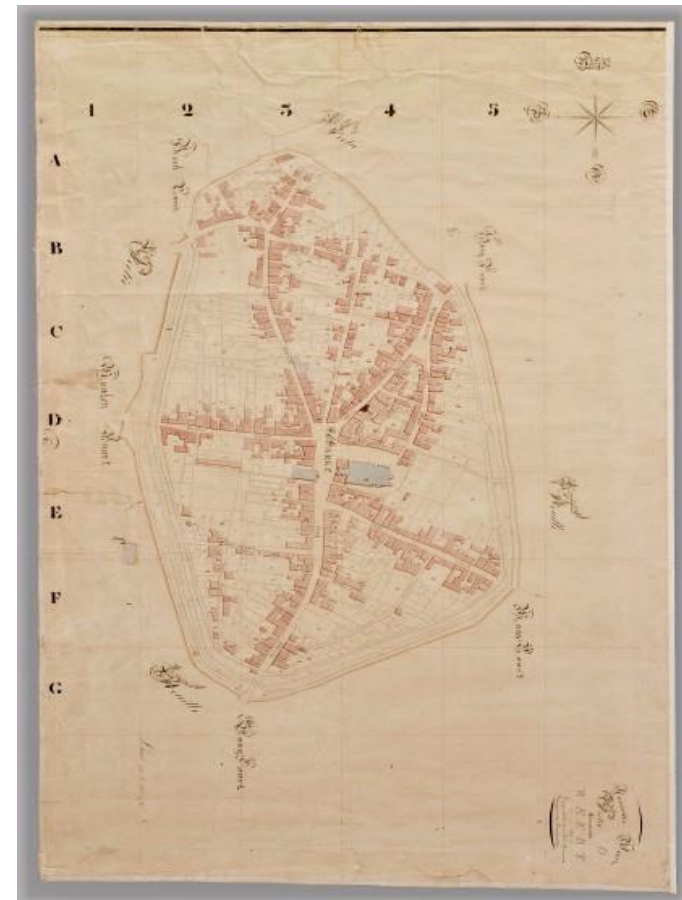


# Het aantal inwoners in de stad Weert daalde in de 17<sup>de</sup> en 18<sup>de</sup> eeuw

**Kaart ca. 1570**



**Kaart 1811**



# CARTE PARTICULIERE DE VENLO ROERMOND ET DE WEERT

A DEVENTER chez JEAN DE LAY A ALMELO chez JACOB KEIZER

par Louis d'Almonde  
fol 20





Keizer Jozef II,  
hertog van Gelre  
(1765-1790)

---







De Franse Revolutie zorgt er uiteindelijk voor dat in grote delen van Europa het oude regime verdwijnt.



Succes met de bestudering van het boeiende verleden van Weert

En geniet van de rijke geschiedenis.

*Dank u wel*